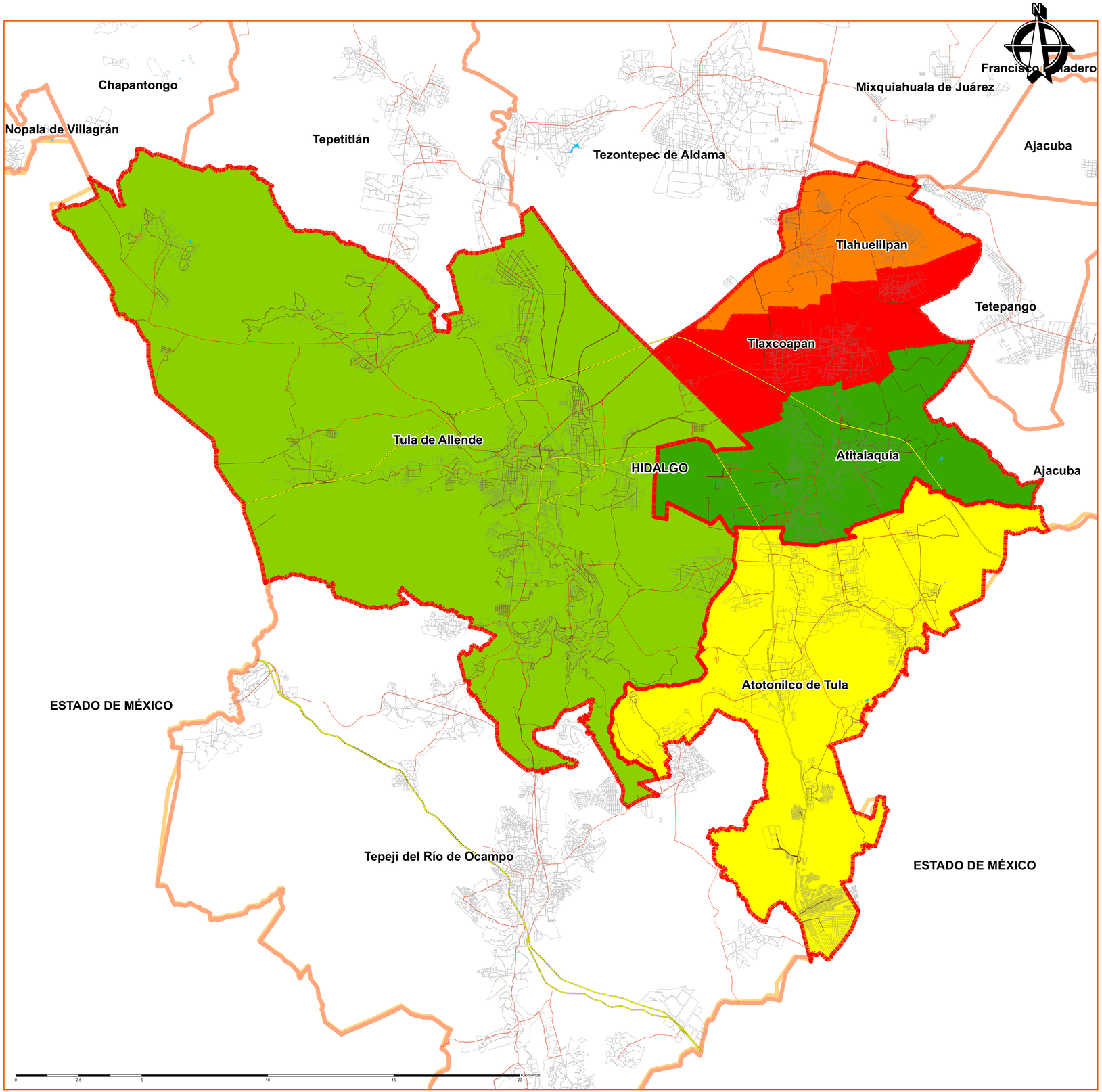

UAEH Universidad Autónoma del Estado de Hidalgo

CONACYT

Laboratorio de Análisis Territorial Ambiente y Ciencia de Datos

PROGRAMA DE MITIGACIÓN Y ADAPTACIÓN ANTE EL CAMBIO CLIMÁTICO DE LA ZONA METROPOLITANA DE TULA DE ALLENDE

SIMBOLOGÍA TEMÁTICA

- 73.6%
- 72.8%
- 72.2%
- 65.8%
- 60.8%

La distribución porcentual de la condición de afiliación a servicios de salud se calcula respecto de la población total.

SIMBOLOGÍA BÁSICA

- ZM-Tula de Allende
- Asentamientos Humanos
- Camino
- Cuerpo de agua
- Municipios colindantes
- Estados Colindantes
- Vialidades de Administración Federal
- Vialidades de Administración Estatal

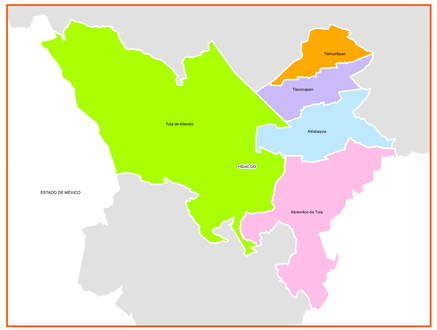

Municipios que conforman a la Zona Metropolitana de Tula de Allende

Ubicación de la Zona Metropolitana de Tula de Allende

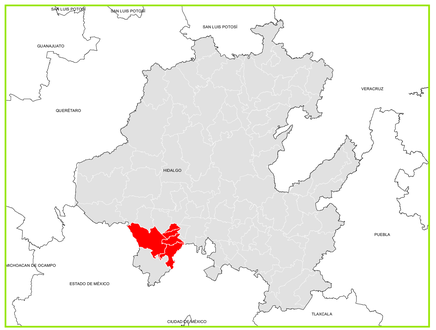

Fuente: Elaboración propia con datos del Directorio Estadístico Nacional de Unidades, INEGI 2022.

DERECHOHABIENTES A SERVICIOS DE SALUD EN LA ZM-TULA DE ALLENDE