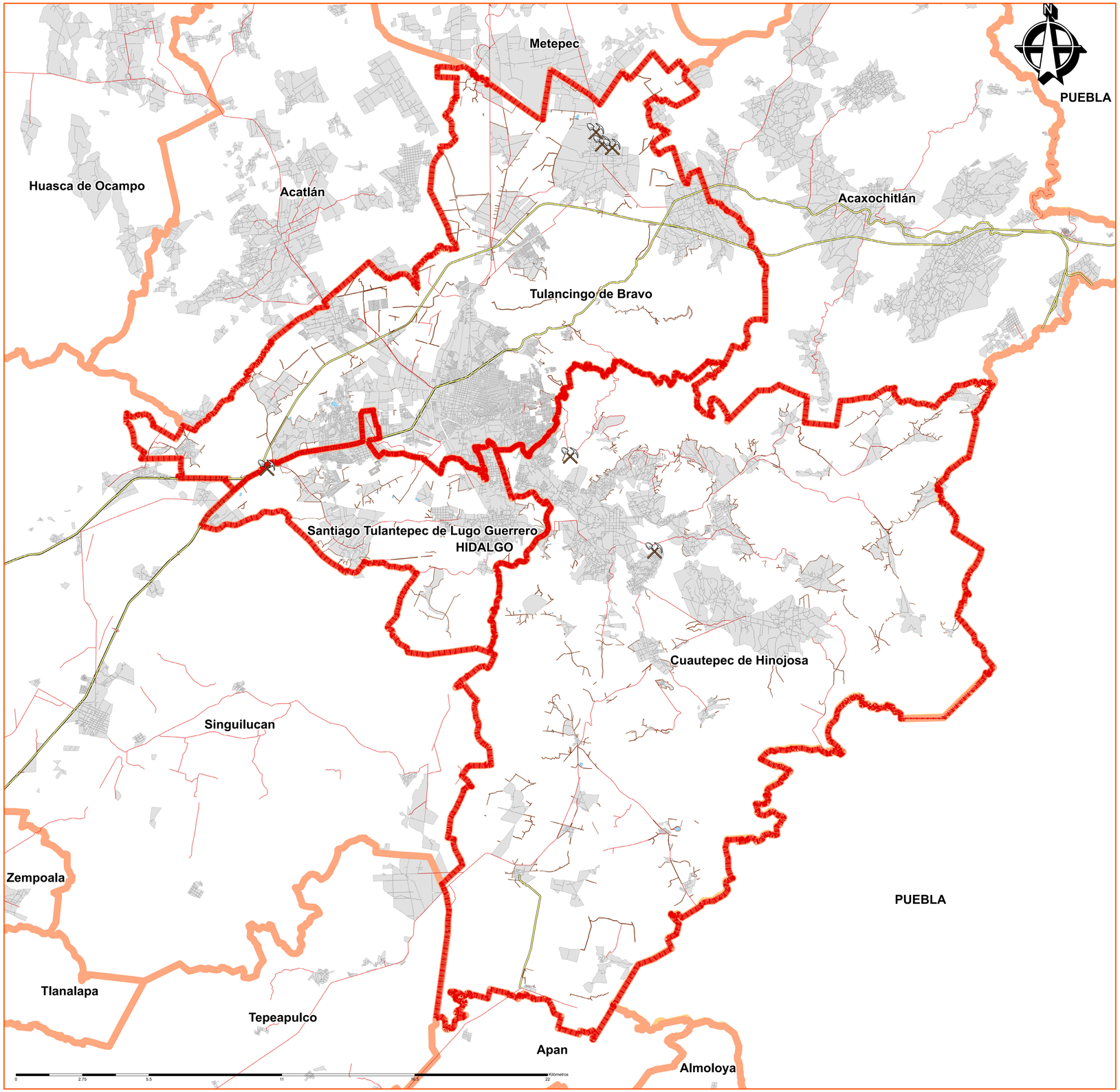

PROGRAMA DE MITIGACIÓN Y ADAPTACIÓN ANTE EL CAMBIO CLIMÁTICO DE LA ZONA METROPOLITANA DE TULANCINGO

SIMBOLOGÍA TEMÁTICA

Minería

Minería	
CUAUTEPEC DE HINOJOSA	4
TULANCINGO DE BRAVO	36
SANTIAGO TULANTEPEC DE LUGO GUERRERO	4

SIMBOLOGÍA BÁSICA

- ZM-T
- Camino
- Cuerpo de agua
- Vialidades de Administración Federal
- Vialidades de Administración Estatal
- Municipios colindantes
- Estados Colindantes
- Asentamientos Humanos

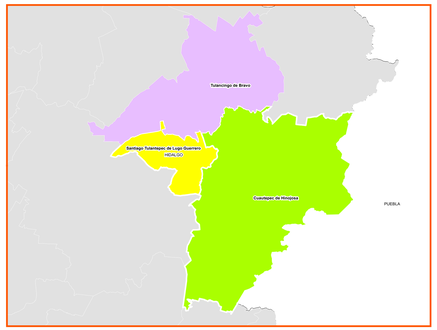

Municipios que conforman a la Zona Metropolitana de Tulancingo

Ubicación de la Zona Metropolitana de Tulancingo

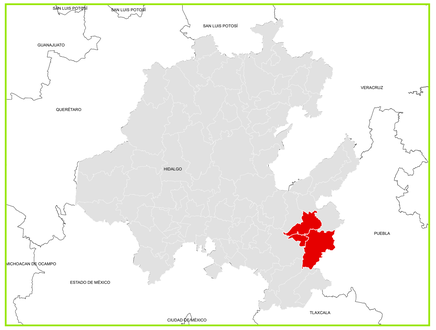

Fuente: Elaboración propia con datos del Directorio Estadístico Nacional de Unidades, INEGI 2022.

MINERÍA EN LA ZM-TULANCINGO