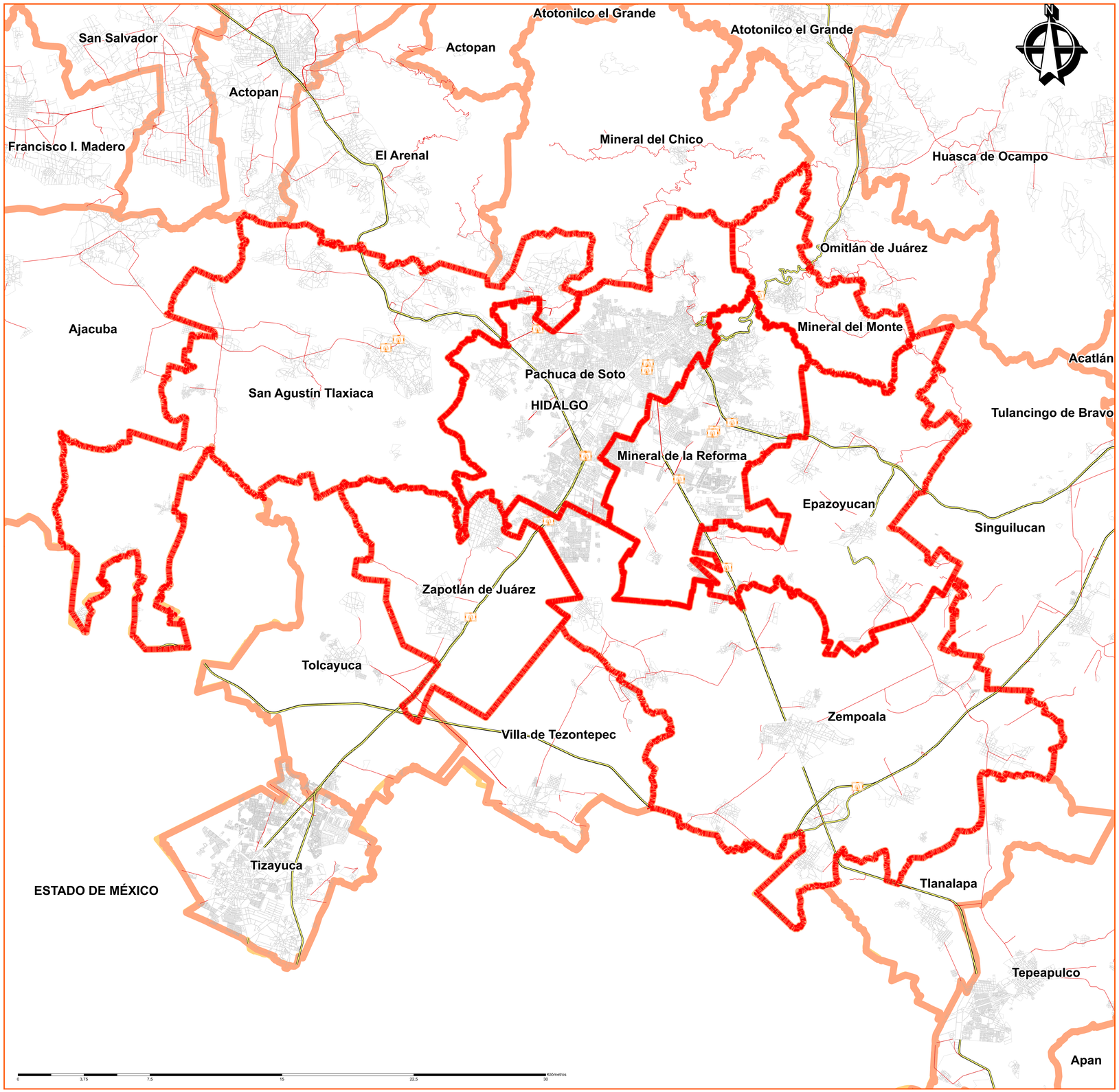

UAEH Universidad Autónoma del Estado de Hidalgo

CONACYT

Laboratorio de Análisis Territorial Ambiente y Ciencia de Datos

PROGRAMA DE MITIGACIÓN Y ADAPTACIÓN ANTE EL CAMBIO CLIMÁTICO DE LA ZONA METROPOLITANA DE PACHUCA

SIMBOLOGÍA TEMÁTICA

GAS LP

Comercio al por menor de gas L.P en cilindros y para tanques estacionarios	
EPAZOYUCAN	1
MINERAL DE LA REFORMA	5
MINERAL DEL MONTE	1
PACHUCA DE SOTO	5
SAN AGUSTÍN TLAXIACA	3
ZAPOTLÁN	1
ZEMPOALA	2

SIMBOLOGÍA TEMÁTICA

- ZM-PACHUCA
- Asentamientos Humanos
- Camino
- Cuerpo de agua
- Estados Colindantes
- Municipios colindantes
- Vialidades de Administración Estatal
- Vialidades de Administración Federal

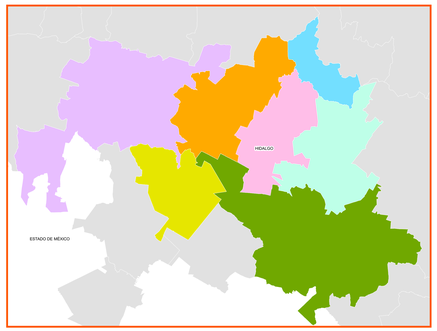

Municipios que conforman a la Zona Metropolitana de Pachuca

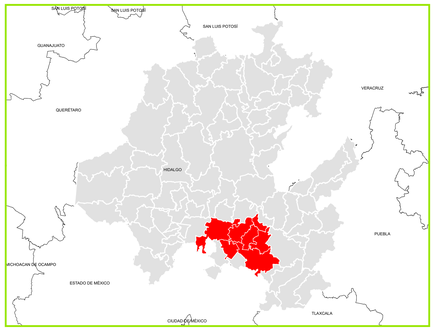

Ubicación de la Zona Metropolitana de Pachuca

Fuente: Elaboración propia con datos del Directorio Estadístico Nacional de Unidades, INEGI 2022.

GAS L.P EN LA ZM-PACHUCA