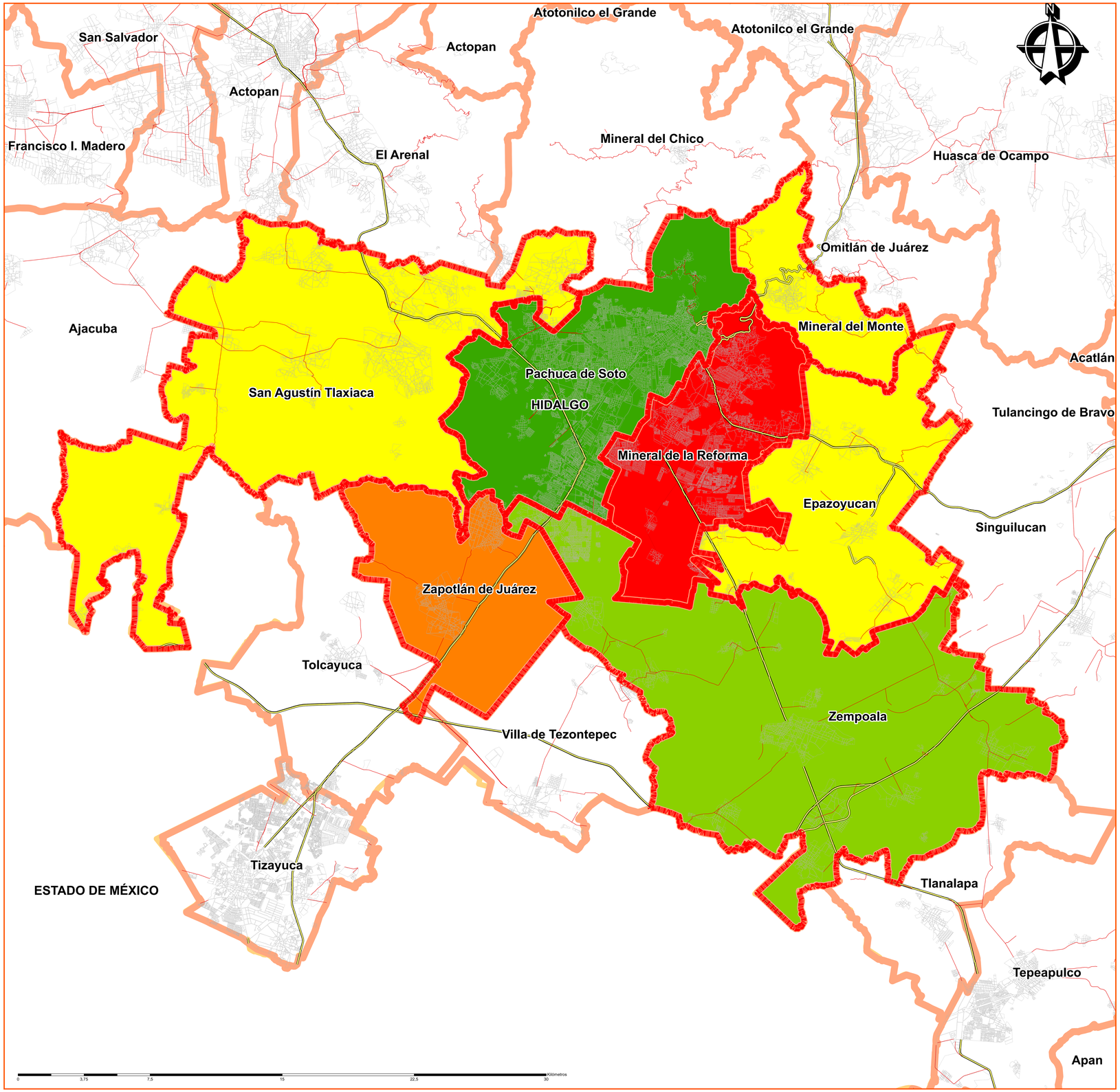

PROGRAMA DE MITIGACIÓN Y ADAPTACIÓN ANTE EL CAMBIO CLIMÁTICO DE LA ZONA METROPOLITANA DE PACHUCA

SIMBOLOGÍA TEMÁTICA

- 1,2
- 1,3 - 2,4
- 2,5 - 2,9
- 3 - 4,1
- 4,2 - 13,8

Mortalidad por cada mil habitantes

SIMBOLOGÍA BÁSICA

- ZM-PACHUCA
- Estados Colindantes
- Asentamientos Humanos
- Municipios colindantes
- Camino
- Vialidades de Administración Estatal
- Cuerpo de agua
- Vialidade de Administración Federal

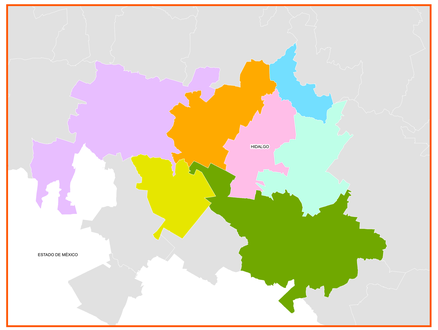

Municipios que conforman a la Zona Metroplitana de Pachuca

Ubicación de la Zona Metropolitana de Pachuca

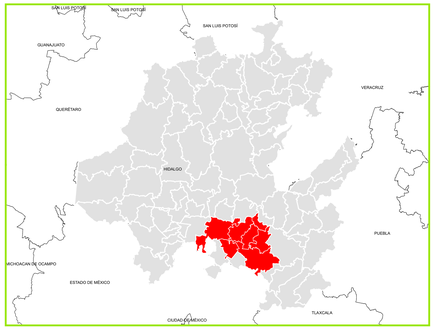

Fuente: Elaboración propia con datos del Censo de Población y Vivienda, INEGI 2020.

MORTALIDAD EN LA ZM-PACHUCA