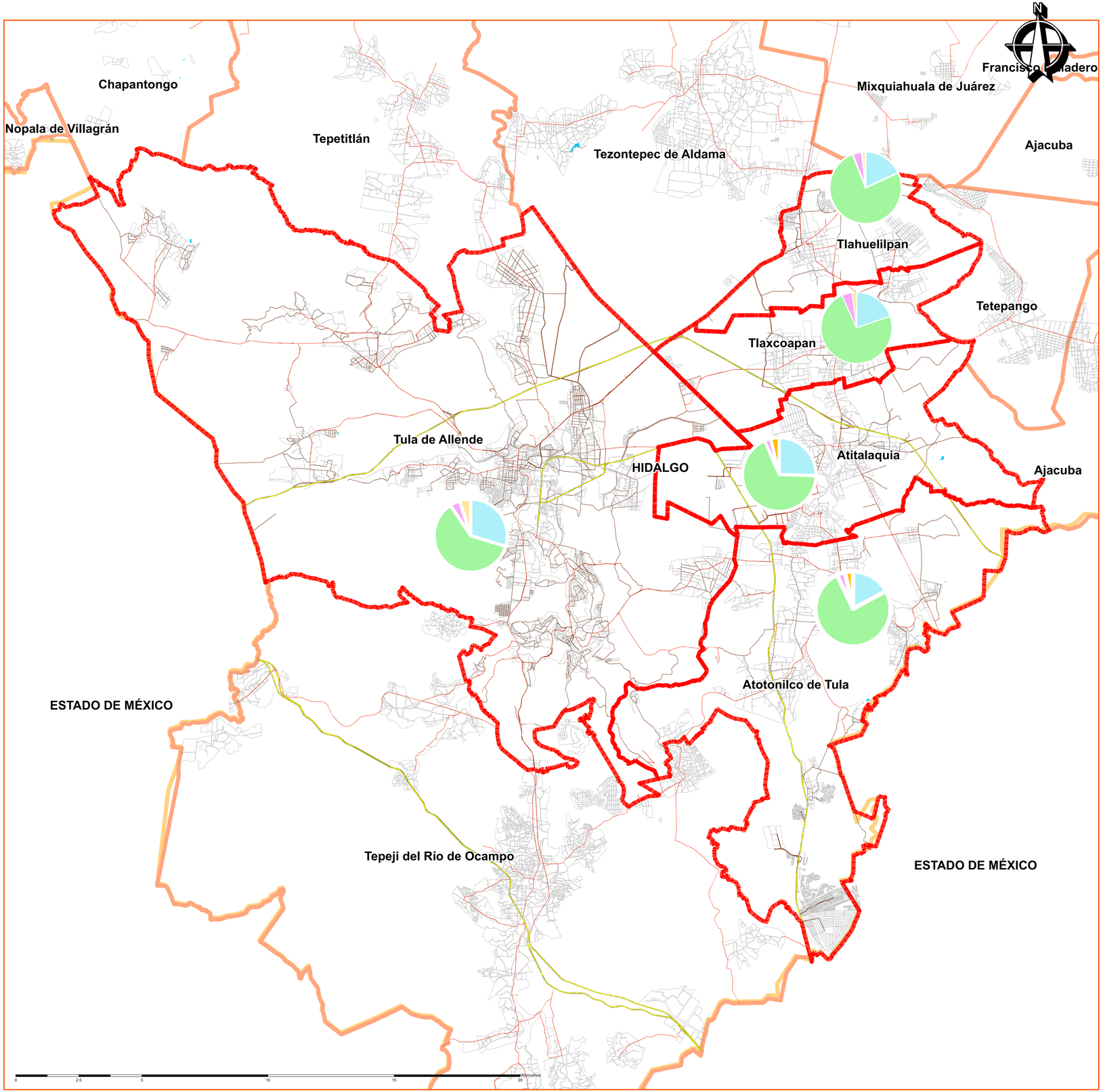

UAEH Universidad Autónoma del Estado de Hidalgo

CONACYT

Laboratorio de Análisis Territorial Ambiente y Ciencia de Datos

PROGRAMA DE MITIGACIÓN Y ADAPTACIÓN ANTE EL CAMBIO CLIMÁTICO DE LA ZONA METROPOLITANA DE TULA DE ALLENDE

SIMBOLOGÍA TEMÁTICA

Municipio	Trabajo	Familiar	Educativa	Inseguridad
Atitalaquia	22.3	59.3	2.4	3.3
Atotonilco de Tula	11.2	49.7	2.3	2.3
Tula de Allende	27.1	55.5	4.1	4.5
Tlahuelilpan	15.5	64.9	3.6	1.4
Tlaxcoapan	16.9	63	4.1	1.7

SIMBOLOGÍA BÁSICA

- ZM-Tula de Allende
- Asentamientos Humanos
- Camino
- Cuerpo de agua
- Municipios colindantes
- Estados Colindantes
- Vialidades de Administración Federal
- Vialidades de Administración Estatal

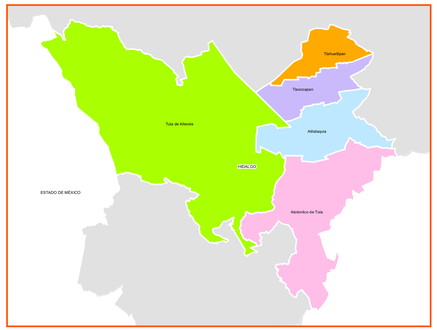

Municipios que conforman a la Zona Metropolitana de Tula de Allende

Ubicación de la Zona Metropolitana de Tula de Allende

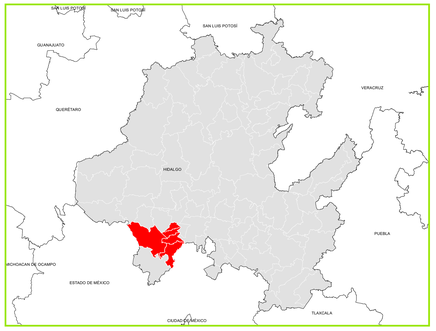

Fuente: Elaboración propia con datos del Directorio Estadístico Nacional de Unidades, INEGI 2022.