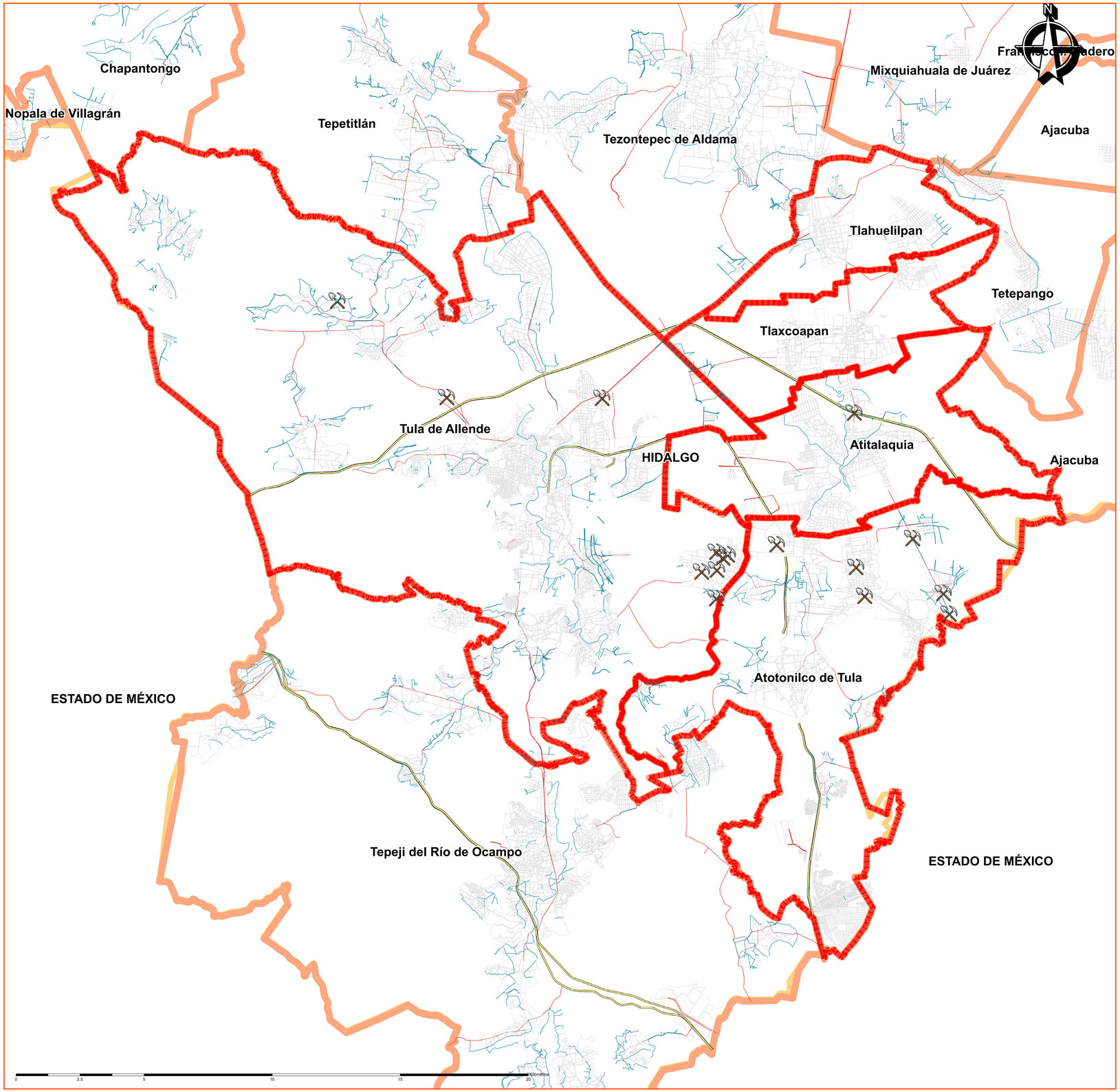

PROGRAMA DE MITIGACIÓN Y ADAPTACIÓN ANTE EL CAMBIO CLIMÁTICO DE LA ZONA METROPOLITANA DE TULA

SIMBOLOGÍA TEMÁTICA

Minería

Minería	
ATITALAQUIA	1
ATOTONILCO DE TULA	6
TLAHUELILPAN	0
TLAXCOAPAN	0
TULA DE ALLENDE	9

SIMBOLOGÍA BÁSICA

- ZM-TULA
- Camino
- Corrientes de agua
- Cuerpo de agua
- Estados Colindantes
- Municipios colindantes
- Vialidades de Administración Estatal
- Vialidades de Administración Federal

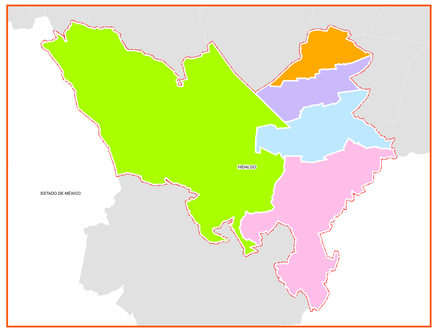

Municipios que conforman a la Zona Metropolitana de Tula

Ubicación de la Zona Metropolitana de Tula

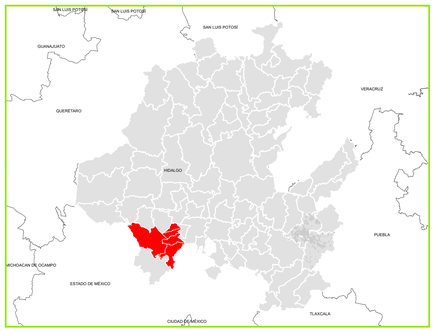

Fuente: Elaboración propia con datos del Directorio Estadístico Nacional de Unidades, INEGI 2022.

MINERÍA EN LA ZM-TULA